



Fig. 190. Bamo ved Iravadi.
図190 イラワジ川沿いのバモー



Fig. 191. Birmanske Skuespillere.
図191 ビルマの俳優



Fig. 162[192]. Birmansk Kjøretøj.
図162[192] ビルマの乗物




Fig. 193. Den gyldne Pagode i Rangun.
図193 ランゲーンの黄金のパゴダ


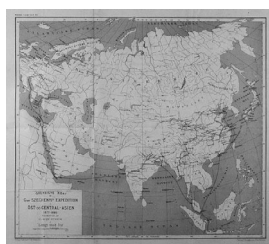



Fig. 194. En Kjørsel gjennem
Flammerne.
図194 炎の中の汽車の走行



Oversigts Kort til Grev
Szechenyi's Expedition ...
セーチェーニ伯爵調査隊の概要
地図...

1882




Pioneering in the Far East, and journeys to California in 1849 and to the White Sea in 1878

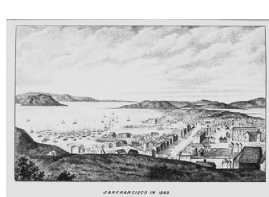
Helms, L. V.

極東における開拓と1849年カリフォルニア旅行と1878年白海旅行
ヘルムス, L. V.


00275704



Suttee in Bali.
バリ島におけるサティー[夫の火葬の火の中に妻が投身して殉死する古いヒンドゥー教徒の慣行]



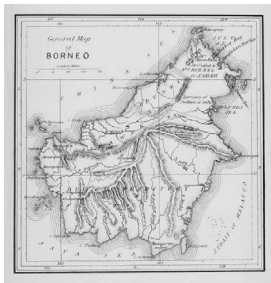
San Francisco in 1849.
1849年のサンフランシスコ



Audience of the king of
Cambodja.
カンボジアの王への謁見




Sarawak. Original map by L.V.
Helms.
サラワク、ヘルムス作成の地図



General map of Borneo.
ボルネオ島全図[地図]




Boats carrying quicksilver on
the Stoot River.
ストート川で水銀を運ぶ舟



Land Dyak houses.
陸ダヤク族の家



Land Dyak houses.
陸ダヤク族の家



Land Dyaks.
陸ダヤク族



The Borneo Compy retaking
Sarawak.
ボルネオ会社[イギリス北ボル
ネオ会社]のサラワク奪回



The managers bungalow at the
mines.
鉱山にて経営者のバンガロー



Payday at the quicksilver mines.
水銀鉱山の給料日



The "Vestfold".
「ベストフォル号」



Northgape and Mager Ö, seen
from the east.
ノース岬とマーゲル島、東から
見たところ



Vadsö.
パーセ



Workman employed on Bear
Island.
ベア島にて雇用された職人



The House of Peter the Great
at Archangel.
アルハンゲリスクのピョートル
大帝の小屋



Barky in the harbour of
Archangel.
アルハンゲリスク港の舢舨



Stranding of the "Vestfold" on
the coast of Lapland.
ラップランドの海岸での「バス
トフォル号」の座礁




Bear Island.
ベア島




Samoeden.
サモエド族



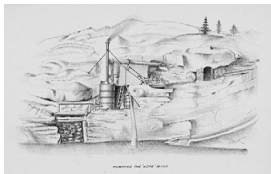
Bear Island : "Vestfold" at anchor.
ベア島, 停泊中の「ベストフォル号」



Monument found on Bear Island.
ベア島で見つけた記念碑



The copper mines at Russenika, the extreme eastern point of Lapland.
ラップランド最東端ルッセニカの銅鉱山



Pumping the "Hope" Mine.
「希望」鉱山の揚水



The old galleries in the mine.
鉱山の古い水平坑道



The Village Umba on the White Sea.
白海に面したウムバ村




The Village Poria Guba.
ポリャグバ村



A Samoeden hut.
サモエド族の小屋



Map of Lapland & the White Sea.
ラップランドと白海の地図



Notes of what I saw, and how I saw it Converse, L.

私が見たもの、どのように認識したかの覚書
コンヴァース, L.

1882

00283923