


A handbook for travellers in central & northern Japan

著者	Satow E. M. Sir.
雑誌名	日文研所蔵欧文図書所載 海外日本像集成 第4冊 : 1881 ~ 1885
巻	4
ページ	73
発行年	2014-01-10
その他のタイトル	中央と北部日本の旅行者のための案内書
URL	http://doi.org/10.15055/00001750



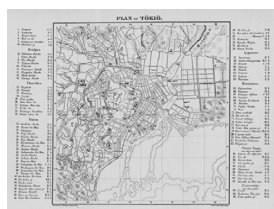
A handbook for travellers in central & northern Japan

Satow, E. M., Sir.

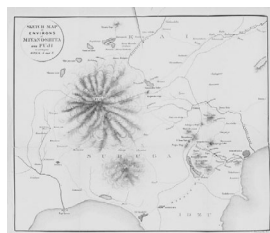
中央と北部日本の旅行者のための案内書

サトウ, E. M., Sir.

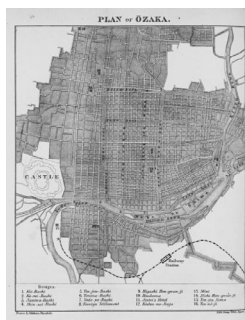
00288190



Plan of Tōkiō.
東京の詳細図



Sketch map of environs of
Miya-no-shita and Fuji to
accompany Rtes. 5 and 7.
ルート5とルート7のための宮
ノ下と富士山の周辺の概略地図

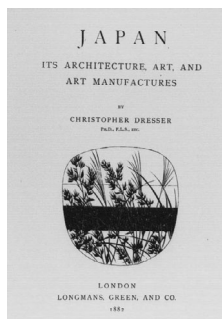


Plan of Ōzaka.
大阪の詳細図



Plan of Kiōto.
京都の詳細図

1882



Japan : its architecture, art, and art manufactures

Dresser, Chr.


日本：その建築，美術，工芸

ドレッサー, Chr.

00012132



Native drawings of the fences
which bound gardens [Fig.1-7]
庭の境界を示す垣根の現地の素描
[図1-7]



Native drawings of the fences
which bound gardens [Fig.8-15]
庭の境界を示す垣根の現地の素描
[図8-15]



Fig.16.-The water-tank at Shiba.
図16-芝[増上寺]の手水鉢




Fig.17.-A ceiling in the shrine of
the Shōgun Tokugawa Iyemitsu.
図17-將軍徳川家光の神社の天
井