



Studien über das Klima der Mittelmeerländer


著者	Fischer Th.
雑誌名	日文研所蔵欧文図書所載 海外日本像集成 第3冊 : 1878 ~ 1880
巻	3
ページ	267-269
発行年	2013-03-30
その他のタイトル	地中海沿岸諸国の気候の研究
URL	http://doi.org/10.15055/00001867




Homeward bound.
本国行きの船




Entrance to Nagasaki Harbour,
from the hills.
長崎港の入口, 丘から



H. M. S. "Sylvia".
英国軍艦「シルヴィア」



Rock in Awasi Bay.
アワシ湾[尾鷲湾]の岩




Eagle's nest, Kunashir.
鷲の巢, 国後



Japan shewing also Korea &
Russian Tartary.
朝鮮とロシアタタル地方もま
た表している日本[地図]

1880




*Edelmetall-Produktion und Werthverhältniss zwischen
Gold und Silber seit der Entdeckung Amerika's bis zur
Gegenwart*

Soetbeer, A.

アメリカ発見から現在までの貴金属採掘高と金と銀の間の価格の
比率 [兌換率]

ゼートベール, A.




Studien über das Klima der Mittelmeerländer

Fischer, Th.

地中海沿岸諸国の気候の研究

フィッシャー, Th.




Der Nakasendô in Japan

Rein, J. J.

日本の中山道

ライン, J. J.




Die Seefischereien, ihre Gebiete, Betrieb und Erträge in den Jahren 1869-1878

Lindeman, M.


海洋漁業, その地域, 操業, 収穫, 1869年-1878年の間
リンデマン, M.

00032815

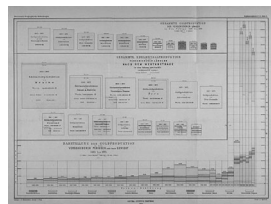


[Series title page]
[シリーズの標題紙]


Dr. A. Petermann's Mittheilungen aus Justus Perthes' geographischer Anstalt; Ergänzungsband 13, 1879-1880



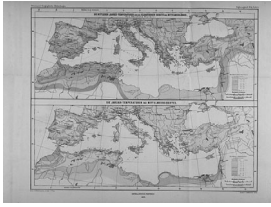
Darstellung der Veränderungen im Werthverhältnisse zwischen Gold und Silber während des Zeitraums 1501-1878.
1501-1878年の間の金と銀の間の価格の比率[兌換率]の図



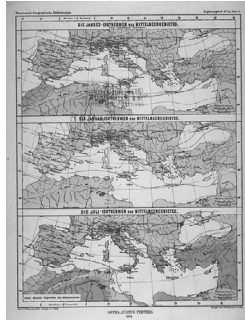
Gesamte Gold-Produktion in den verschiedenen Ländern (nach Gewicht). 1493-1875.
国別の金の全採掘高(重量を基準として), 1493-1875年



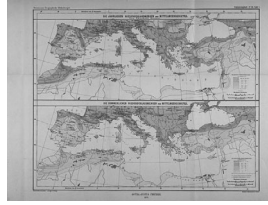
Gesamte Silber-Produktion in den verschiedenen Ländern (nach Gewicht). 1493-1875.
国別の銀の全採掘高(重量を基準として), 1493-1875年



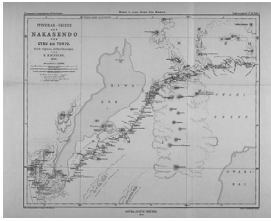
Die mittleren Jahres-Temperaturen und die klimatischen Gebiete der Mittelmeerländer.
地中海沿岸諸国の年間平均気温と気候地帯[地図]




Die Jahres-Isothermen des Mittelmeergebietes.
地中海地域の年間等温線[地図]




Die jährlichen Niederschlagsmengen des Mittelmeergebietes.
地中海地域の年間降水量[地図]



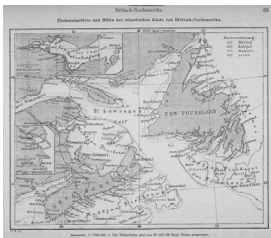
Itinerar-Skizze des Nakasendo von Otsu bis Tokio. Nach eigenen Aufzeichnungen von E. Knipping, 1875.
大津から東京までの中山道の旅行案内スケッチ。[E. クニッピングの地図] 1875年



Von Kanno bis Shimonosuka.
加納から下諏訪[地図]




Von Shimonosuka bis Tokio.
下諏訪から東京[地図]



Britisch-Nordamerika.
イギリス領北アメリカ[地図]



Die Seefischerei-Gebiete Europa's nebst Angabe der wichtigsten Fischerhafen.
最重要漁港の表示とともにヨーロッパの海洋漁業地域[地図]



Der Nakasendô in Japan

Rein, J. J.

日本の中山道

ライン, J. J.

1880

00035436