


# Die Seefischereien, ihre Gebiete, Betrieb und Ertrage in den Jahren 1869-1878

著者	Lindeman M.
雑誌名	日文研所蔵欧文図書所載 海外日本像集成 第3冊 : 1878 ~ 1880
巻	3
ページ	268-269
発行年	2013-03-30
その他のタイトル	海洋漁業, その地域, 操業, 収穫, 1869年-1878年の間
URL	<a href="http://doi.org/10.15055/00001869">http://doi.org/10.15055/00001869</a>




## Der Nakasendô in Japan

Rein, J. J.

日本の中山道

ライン, J. J.




## Die Seefischereien, ihre Gebiete, Betrieb und Erträge in den Jahren 1869-1878

Lindeman, M.


海洋漁業, その地域, 操業, 収穫, 1869年-1878年の間  
リンデマン, M.

00032815

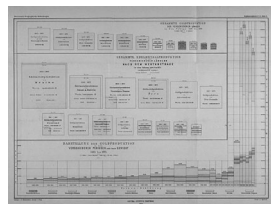


[Series title page]  
[シリーズの標題紙]


Dr. A. Petermann's Mittheilungen aus Justus Perthes' geographischer Anstalt; Ergänzungsband 13, 1879-1880



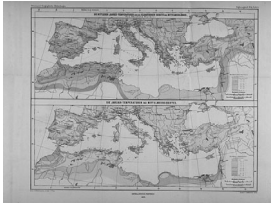
Darstellung der Veränderungen im Werthverhältnisse zwischen Gold und Silber während des Zeitraums 1501-1878.  
1501-1878年の間の金と銀の間の価格の比率[兌換率]の図



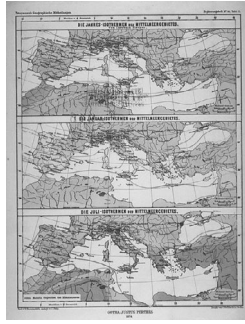
Gesamte Gold-Produktion in den verschiedenen Ländern (nach Gewicht). 1493-1875.  
国別の金の全採掘高(重量を基準として), 1493-1875年



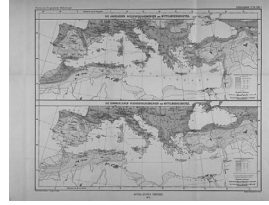
Gesamte Silber-Produktion in den verschiedenen Ländern (nach Gewicht). 1493-1875.  
国別の銀の全採掘高(重量を基準として), 1493-1875年



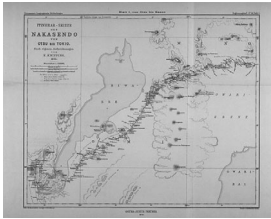
Die mittleren Jahres-Temperaturen und die klimatischen Gebiete der Mittelmeerländer.  
地中海沿岸諸国の年間平均気温と気候地帯[地図]



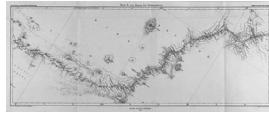
Die Jahres-Isothermen des Mittelmeergebietes.  
地中海地域の年間等温線[地図]



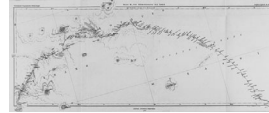
Die jährlichen Niederschlagsmengen des Mittelmeergebietes.  
地中海地域の年間降水量[地図]



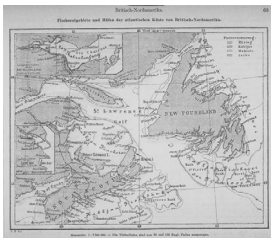
Itinerar-Skizze des Nakasendo von Otsu bis Tokio. Nach eigenen Aufzeichnungen von E. Knipping, 1875.  
大津から東京までの中山道の旅行案内スケッチ。[E. クニッピングの地図] 1875年



Von Kanno bis Shimonosuka.  
加納から下諏訪[地図]




Von Shimonosuka bis Tokio.  
下諏訪から東京[地図]



Britisch-Nordamerika.  
イギリス領北アメリカ[地図]



Die Seefischerei-Gebiete Europa's nebst Angabe der wichtigsten Fischerhafen.  
最重要漁港の表示とともにヨーロッパの海洋漁業地域[地図]



## Der Nakasendô in Japan

Rein, J. J.

日本の中山道

ライン, J. J.

1880

00035436