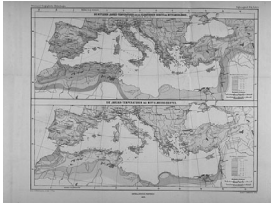
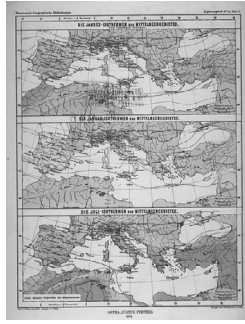


Der Nakasendo in Japan

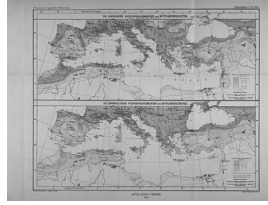
著者	Rein J. J.
雑誌名	日文研所蔵欧文図書所載 海外日本像集成 第3冊 : 1878 ~ 1880
巻	3
ページ	269-270
発行年	2013-03-30
その他のタイトル	日本の中山道
URL	http://doi.org/10.15055/00001870



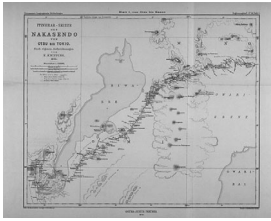
Die mittleren Jahres-Temperaturen und die klimatischen Gebiete der Mittelmeerländer.
地中海沿岸諸国の年間平均気温と気候地帯[地図]




Die Jahres-Isothermen des Mittelmeergebietes.
地中海地域の年間等温線[地図]




Die jährlichen Niederschlagsmengen des Mittelmeergebietes.
地中海地域の年間降水量[地図]



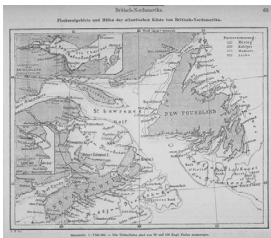
Itinerar-Skizze des Nakasendo von Otsu bis Tokio. Nach eigenen Aufzeichnungen von E. Knipping, 1875.
大津から東京までの中山道の旅行案内スケッチ。[E. クニッピングの地図] 1875年



Von Kano bis Shimonosuka.
加納から下諏訪[地図]




Von Shimonosuka bis Tokio.
下諏訪から東京[地図]



Britisch-Nordamerika.
イギリス領北アメリカ[地図]



Die Seefischerei-Gebiete Europa's nebst Angabe der wichtigsten Fischerhafen.
最重要漁港の表示とともにヨーロッパの海洋漁業地域[地図]



Der Nakasendô in Japan

Rein, J. J.

日本の中山道
ライン, J. J.

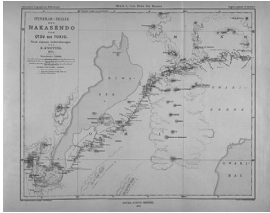
1880

00035436



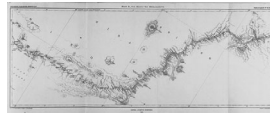
[Series title page]
[シリーズの標題紙]

Dr. A. Petermann's Mittheilungen aus Justus Perthes' geographischer; Ergänzungsheft No.59

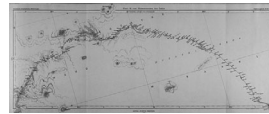


Itinerar-Skizze des Nakasendo von Otsu bis Tokio. Nach eigenen Aufzeichnungen von E. Knipping. 1875.

大津から東京までの中山道の旅行案内スケッチ。[E. クニッピングの地図] 1875年




Von Kanno bis Shimonosuwa.
加納から下諏訪[地図]



Von Shimonosuwa bis Tokio.
下諏訪から東京[地図]

1880




収録著作

Öfver land och haf

山越え海越え


[I]



Japan och japanerna
Humbert, A.

日本と日本人
アンベール, A.


[II]



Resa i Nya Guinea 1876-1877
Raffray, A.

1876年-1877年のニューギニア旅行
ラフレイ, A.

[III]



Pendjab och Kaschmir
Lejean, G.

パンジャーブとカシミール
ルジャン, G.

00269806