
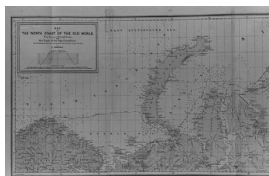





The entrance of the "Vega" into Stockholm on the 24th April, 1880.
1880年4月24日、ストックホルムに入港する「ヴェガ号」



The Vega moored off the Royal Palace, Stockholm.
宮廷沖に繋留されるヴェガ号、ストックホルム



Map of the North Coast of the Old World from Norway to Behring's Straits.
ノルウェーからベーリング海峡までの旧大陸北岸地図[部分、他は省略]



The chronicle & directory for China, Japan, the Philippines, &c., for the year 1881


1881年の中国・日本・フィリピンなどの編年式記録と名鑑

1881


00031689



[Advertisement]
[広告]



Commercial code of signals.
[商船の標章][軍艦の標章]
標章の商業上の信号



House flags. Examples.
社旗[上段]例示[下段]



Hong Kong by Adml. Sir Ed. Belcher & Lt. Collinson, R.E.
サー・Ed.[エドワード] ベルチャー提督と英国工兵隊コリンソン中尉による香港[地図]



Plan of the city of Victoria Hong Kong. 1874.
香港ビクトリア市の詳細図、1874年[地図][左]



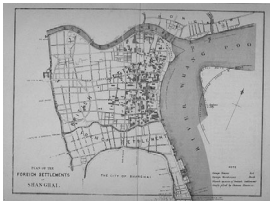
Plan of the city of Victoria Hong Kong. 1874.
香港ビクトリア市の詳細図、1874年[地図][右]




The coast of China.
中国の海岸[地図]



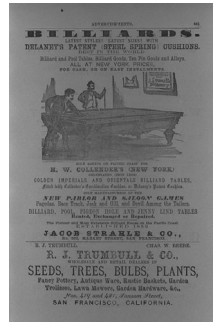
Plan of the city of Canton.
カントン市の詳細図[地図]




Plan of the foreign settlements
at Shanghai.
上海の外国人居留地の詳細図
[地図]



[Advertisement]
[広告]




[Advertisement]
[広告]



[Advertisement]
[広告]



[Advertisement]
[広告]




[Advertisement]
[広告]



[Advertisement]
[広告]



[Advertisement]
[広告]



Natur und Volk des Mikadoreiches

Rein, J. J.

ミカドの国の自然と国民
ライン, J. J.

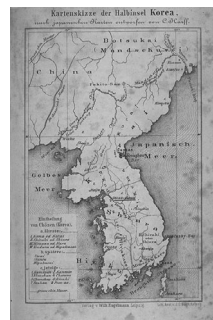
00134392



Subashiri am Fuss des Fuji-no-
yama.
須走, 富士山ふもと



Cryptomerien-Allée vor
Imaichi bei Nikkô.
日光近くの今市の杉並木道



Kartenskizze der Halbinsel Korea.
朝鮮半島の略図



Das Grabmal des Iye-midzu zu
Nikkô.
日光の家光の墓