


Residenz in Kejan.  
ケヤンの王城



In Gefangenschaft.  
監禁状態




Bamo am Irawadi.  
イラワジ川沿いのバモ



Birmanische Schauspieler.  
ビルマの俳優



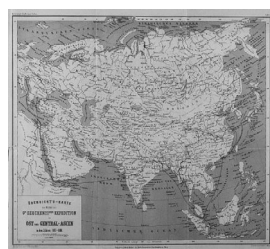
Birmanisches Fuhrwerk.  
ビルマの乗物



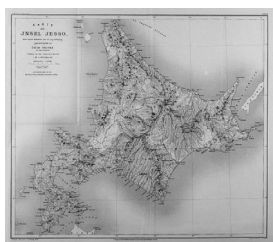
Goldene Pagode in Rangun.  
ランゲンの黄金のパゴダ



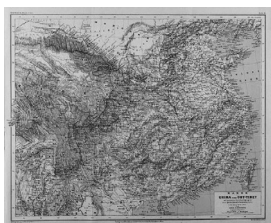
Eine Fahrt durch's Feuer.  
火焰の中の汽車の走行




Übersicht's-Karte der Reise der  
Grf. Szechenyi-schen Expedition ...  
セーチェーニ伯爵調査隊の旅行  
概要地図...



Karte der Insel Jesso.  
エゾ島の地図



Karte von China und Ost-Tibet  
mit besonderer Berücksichtigung  
der Graf Szechenyi'schen Route  
in der Jahren 1878-1880.  
1878年から1880年のセーチェー  
ニ伯爵のルートを特に考慮した  
中国と東チベットの地図




## Von den Pyramiden zum Niagara : eine Reise um die Erde Doblhoff, J. von

ピラミッドからナイアガラまで：世界旅行  
ドーブルホフ, J. von


00282516




[Added title page]  
[副標題紙]



Die Insel Samleah im Indischen Ocean.  
インド洋のサムラ島




Reise-Embleme.  
旅行の象徴




Alexandrien.  
アレクサンドリア




In der Quarantaine von Gabbari.  
ガバリの検疫隔離中に



Alexandrien. Bei den "Nadeln der Cleopatra".  
アレクサンドリア。『クレオパトラの方尖柱』の近くで



Auf der Spitze der grossen Pyramide.  
大ピラミッドの頂点にて




Hassan, der Cafetier der Pyramiden.  
ハッサン、ピラミッドのコーヒー店主




Auf der Sphynx verstiegen.  
スフィンクスについて登った




Die Sinaikette.  
シナイ連山[シナイ山]




Aus dem Rothen Meere.  
紅海から




Totalansicht der Bai von Aden.  
アデン湾全景




Kraterbecken von Aden.  
アデンの噴火口跡内港



Cap Guardafui das Osthorn Afrika's.  
アフリカの東の角ゲアルダフィ岬




Die Insel Abd-el-Kuri, im Indischen Ocean.  
アブダル・クーリ島、インド洋にて



Bei Point de Galle.  
ポイント・デ・ガルの近くで






Blick auf die Rhede von Point de Galle. (Ceylon.)  
ポイント・デ・ガルの投錨地の眺め(セイロン)




Strassenbild bei Bentôte. (Ceylon.)  
ベントータ近くの通りの光景(セイロン)



Cocosölmühle auf Ceylon.  
セイロンのヤシ油搾油所



Cocos nucifera (L.) und Musa (L.) (Banane) im Garten des "Oriental Hotel", Point de Galle. - Ceylon.  
「オリエンタル・ホテル」の庭園のココヤシとバショウ属(バナナ), ポイント・デ・ガルーセイロン



Partie bei "Sensation Rock". (Bahnstrecke Colombo-Kandy.) Ceylon.  
「センセーション・ロック[大評判岩]」近くの部分(コロンボーカンディ間の鉄道路線), セイロン




Die "Höllenstunden" in Colombo. (Galle Face Hôtel). Ceylon.  
コロンボにおける「地獄の時間」(ガル・フェイス・ホテル), セイロン




Poststation zwischen Kaldjura und Bentotte (Ceylon).  
カルジュラとベントータの間の宿駅(セイロン)



Schiffs-Cabinen-"Windsail".  
船室の「ウインドスル」[船内へ外気を導く帆布製の通風筒]



"Cap Comarin", die Südspitze der ostindischen Halbinsel.  
「コマリン岬」, 東インド半島の南端



Tempelreich in Bombay.  
ボンベイの寺院の池




Laskare bei Elephanta.  
エレファンタ島近くでインド人水夫




Höhlentempel von Elephanta bei Bombay.  
ボンベイ近くのエレファンタ島の洞窟[石窟]寺院



Wasserfiltrir-Apparat in Ostindien.  
東インドにおける水の濾過装置




An der Eisenbahnstrecke Bombay-Puhna-Madras.  
ボンベイーブネーマドラス間の鉄道路線




Khandala. Kopfstation in den Bhôr Ghâts mit dem Felsen "Duke's Nose".  
カーンダラ, ボール・ガーツの頭端駅と「デュークス・ノウズ[公爵の鼻]」岩




Uebungslager indobritischer Truppen bei Kirki und Chinchwad.  
キルキーとチンチワド近くのインドイギリス軍[英印軍]の野営地




Parsen beten die Sonne an. (Im Hintergrunde "Malabarhill") Bombay.  
パールシー教徒が太陽を崇拜している(遠景に「マラバルヒル」), ボンベイ




Signal-Apparat.  
信号装置




Cap. St. Jacques an der Mündung des Donay. (130 Meter u. d. M.)  
ドンナイ川河口のカプ・サン・ジャック(海拔130メートル)



Cochinchinesische Küste bei Hué.  
フエ近くのコーチシナの海岸



Wasserhose.  
竜巻




Brand der "Columbia" vor Hongkong (16. Februar).  
香港手前での「コロンビア号」の火災(2月16日)



Erhungerte vor Examinationhall. Aus der Wasserstadt in Canton.  
試験会場の前で飢えて衰弱した人[左]。カントンの水辺の町から[右]



Strassenleben in Canton.  
カントンの通りの生活




Hongkong. Blick auf das chinesische Festland und die Rhede.  
香港。中国本土と投錨地の眺め



Mandarin "Tschön Fu Swin".  
清朝上級官吏「陳福勳」




Visitkarten (gross a) (kleine b) und Titelliste (c) des Mandarin "Tschön Fu Swin" (Shanghai). China.  
清朝上級官吏「陳福勳」の名刺(大はa)(小はb)と肩書表(c)(上海)。中国



"Der schlafende Löwe" bei Shimonosaki.  
シモノサキ[下関]近くの「眠れる獅子」




An der Küste von Kiusiu (Koreastraße), Japan.  
九州の海岸にて(朝鮮海峡), 日本



Bei Yokohama.  
横浜の近くで




Japanische Landschaft an der "Mississippibay" (bei Yokohama).  
「ミシシビ湾」での日本の風景(横浜の近く)




Die "heilige Insel Inoshima".  
「聖なる島イノシマ[江ノ島]」






Der Fusiyama, gesehen von  
"Fusimiro" auf Inosima, Japan.  
イノシマ[江ノ島]の「富士見楼」  
から見た富士山, 日本




Der "Vasco" nimmt den Piloten auf.  
「バスコ号」は水先案内人を受け  
入れる




"Der transpazifische Dampfer  
tritt in den Sturm ein".  
「嵐の中に入る太平洋横断汽船」




Green River Station.  
グリーン・リバー駅



"Snow sheds" und "ravines".  
(Pacificbahn.)  
「雪崩よけ」と「峡谷」(太平洋鉄  
道)



Bei Green River.  
グリーン川の近くで




Indianerzelt bei "Schuyler".  
「スカイラー」近くのアメリカ  
インディアン・テント



Der Niagarafall vom  
canadischen Ufer gesehen.  
カナダ側の岸から見たナイア  
ガラ・滝




Nachtbild bei Westpoint.  
(Hudson.)  
ウェストポイント近くの夜景  
(ハドソン川)




Eisberg (gesehen auf 42°45' n.  
B. und 49° w. L.).  
氷山(北緯42度45分西経49度で  
目にした)




Die "Needles".  
「とがり岩」



"Portland Rock".  
「ポートランド岩[ポートランド島]」



Auf hoher See.  
外海にて



"Ende".  
「終わり」