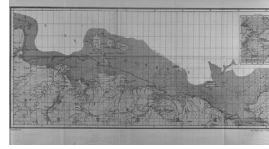




Carte de la côte septentrionale de l'ancien continent.
旧大陸北岸地図[1枚目]




Carte de la côte septentrionale de l'ancien continent.
旧大陸北岸地図[2枚目]



Carte de la côte septentrionale de l'ancien continent.
旧大陸北岸地図[3枚目]

1883



History of a three years' cruise to China and Japan in the U.S. sloop of War Jamestown

Nicholson, J. B.

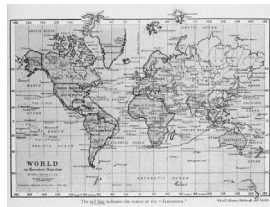
合衆国スloop型軍艦ジェームズタウン号での中国と日本への3年間の巡航記

ニコルソン, J. B.

00192562




U.S. sloop of war "Jamestown."
合衆国スloop型軍艦「ジェームズタウン号」



Map of the world. The red line indicates the course of the "Jamestown."

世界地図。赤い線は「ジェームズタウン号」の航跡を示す

1883



Eight years in Japan, 1873-1881

Holtham, G.

日本での8年間, 1873年-1881年

ホルサム, G.

00270767