



Homeward bound.
本国行きの船




Entrance to Nagasaki Harbour,
from the hills.
長崎港の入口, 丘から



H. M. S. "Sylvia".
英国軍艦「シルヴィア」




Rock in Awasi Bay.
アワシ湾[尾鷲湾]の岩



Eagle's nest, Kunashir.
鷲の巢, 国後



Japan shewing also Korea &
Russian Tartary.
朝鮮とロシアタタル地方もま
た表している日本[地図]




Edelmetall-Produktion und Werthverhältniss zwischen Gold und Silber seit der Entdeckung Amerika's bis zur Gegenwart

Soetbeer, A.

アメリカ発見から現在までの貴金属採掘高と金と銀の間の価格の比率 [兌換率]

ゼートベール, A.




Studien über das Klima der Mittelmeerländer

Fischer, Th.

地中海沿岸諸国の気候の研究

フィッシャー, Th.




Der Nakasendô in Japan

Rein, J. J.

日本の中山道

ライン, J. J.




Die Seefischereien, ihre Gebiete, Betrieb und Erträge in den Jahren 1869-1878

Lindeman, M.


海洋漁業, その地域, 操業, 収穫, 1869年-1878年の間
リンデマン, M.

00032815

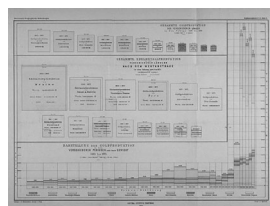


[Series title page]
[シリーズの標題紙]


Dr. A. Petermann's Mittheilungen aus Justus Perthes' geographischer Anstalt; Ergänzungsband 13, 1879-1880



Darstellung der
Veränderungen im
Werthverhältnisse zwischen
Gold und Silber während des
Zeitraums 1501-1878.
1501-1878年の間の金と銀の間の
価格の比率[兌換率]の図



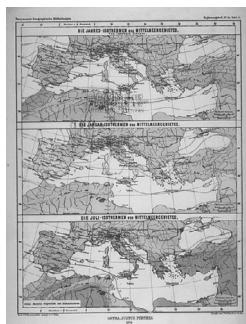
Gesammte Gold-Produktion in
den verschiedenen Ländern
(nach Gewicht). 1493-1875.
国別の金の全採掘高(重量を基
準として), 1493-1875年



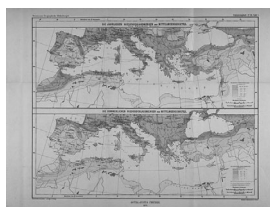
Gesammte Silber-Produktion in
den verschiedenen Ländern
(nach Gewicht). 1493-1875.
国別の銀の全採掘高(重量を基
準として), 1493-1875年



Die mittleren Jahres-
Temperaturen und die
klimatischen Gebiete der
Mittelmeerländer.
地中海沿岸諸国の年間平均気温
と気候地帯[地図]



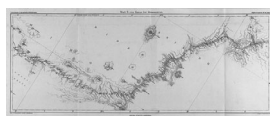
Die Jahres-Isothermen des
Mittelmeergebietes.
地中海地域の年間等温線[地図]



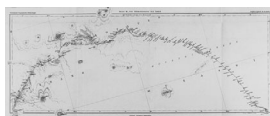
Die jährlichen
Niederschlagsmengen des
Mittelmeergebietes.
地中海地域の年間降水量[地図]



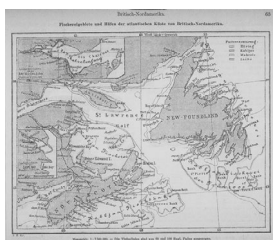
Itinerar-Skizze des Nakasendo
von Otsu bis Tokio. Nach
eigenen Aufzeichnungen von
E. Knipping. 1875.
大津から東京までの中山道の旅
行案内スケッチ。[E. クニッ
ピングの地図] 1875年



Von Kanno bis Shimonosuka.
加納から下諏訪[地図]




Von Shimonosuka bis Tokio.
下諏訪から東京[地図]



Britisch-Nordamerika.
イギリス領北アメリカ[地図]



Die Seefischerei-Gebiete
Europa's nebst Angabe der
wichtigsten Fischerhafen.
最重要漁港の表示とともにヨー
ロッパの海洋漁業地域[地図]



Der Nakasendô in Japan Rein, J. J.

日本の中山道
ライン, J. J.

1880

00035436