


Der Nakasendô in Japan

Rein, J. J.

日本の中山道

ライン, J. J.




Die Seefischereien, ihre Gebiete, Betrieb und Erträge in den Jahren 1869-1878

Lindeman, M.


海洋漁業, その地域, 操業, 収穫, 1869年-1878年の間
リンデマン, M.

00032815

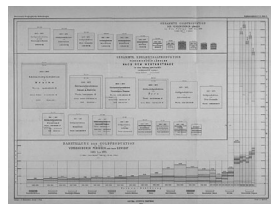


[Series title page]
[シリーズの標題紙]


Dr. A. Petermann's Mittheilungen aus Justus Perthes' geographischer Anstalt; Ergänzungsband 13, 1879-1880



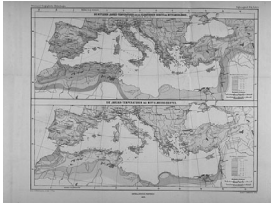
Darstellung der Veränderungen im Werthverhältnisse zwischen Gold und Silber während des Zeitraums 1501-1878.
1501-1878年の間の金と銀の間の価格の比率[兌換率]の図



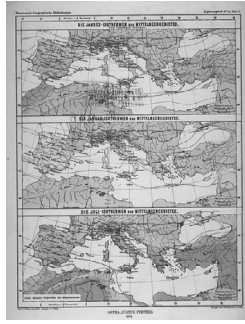
Gesamte Gold-Produktion in den verschiedenen Ländern (nach Gewicht). 1493-1875.
国別の金の全採掘高(重量を基準として), 1493-1875年



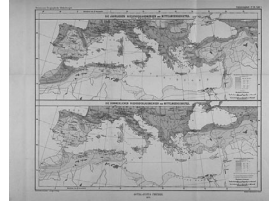
Gesamte Silber-Produktion in den verschiedenen Ländern (nach Gewicht). 1493-1875.
国別の銀の全採掘高(重量を基準として), 1493-1875年



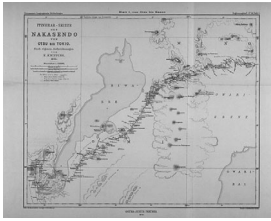
Die mittleren Jahres-Temperaturen und die klimatischen Gebiete der Mittelmeerländer.
地中海沿岸諸国の年間平均気温と気候地帯[地図]




Die Jahres-Isothermen des Mittelmeergebietes.
地中海地域の年間等温線[地図]




Die jährlichen Niederschlagsmengen des Mittelmeergebietes.
地中海地域の年間降水量[地図]



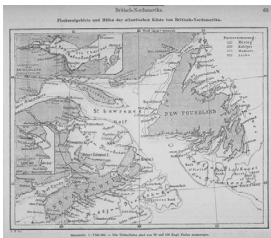
Itinerar-Skizze des Nakasendo von Otsu bis Tokio. Nach eigenen Aufzeichnungen von E. Knipping, 1875.
大津から東京までの中山道の旅行案内スケッチ。[E. クニッピングの地図] 1875年



Von Kano bis Shimonosuka.
加納から下諏訪[地図]




Von Shimonosuka bis Tokio.
下諏訪から東京[地図]



Britisch-Nordamerika.
イギリス領北アメリカ[地図]



Die Seefischerei-Gebiete Europa's nebst Angabe der wichtigsten Fischerhafen.
最重要漁港の表示とともにヨーロッパの海洋漁業地域[地図]



Der Nakasendô in Japan
Rein, J. J.
日本の中山道
ライン, J. J.

1880

00035436