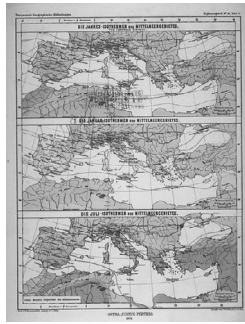
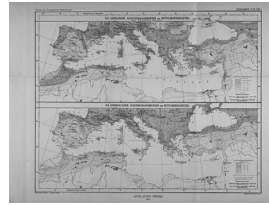


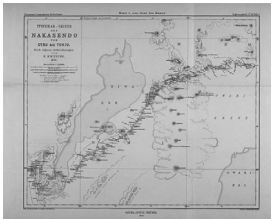
Die mittleren Jahres-
Temperaturen und die
klimatischen Gebiete der
Mittelmeerländer.
地中海沿岸諸国の年間平均気温
と気候地帯[地図]



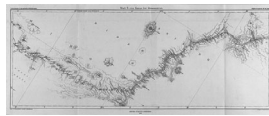
Die Jahres-Isothermen des
Mittelmeergebietes.
地中海地域の年間等温線[地図]



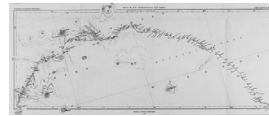
Die jährlichen
Niederschlagsmengen des
Mittelmeergebietes.
地中海地域の年間降水量[地図]



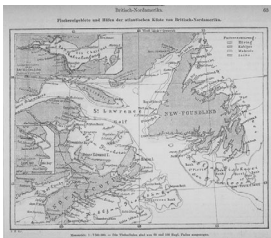
Itinerar-Skizze des Nakasendo
von Otsu bis Tokio. Nach
eigenen Aufzeichnungen von
E. Knipping. 1875.
大津から東京までの中山道の旅
行案内スケッチ。[E. クニッ
ピングの地図] 1875年



Von Kanno bis Shimonosuka.
加納から下諏訪[地図]




Von Shimonosuka bis Tokio.
下諏訪から東京[地図]



Britisch-Nordamerika.
イギリス領北アメリカ[地図]



Die Seefischerei-Gebiete
Europa's nebst Angabe der
wichtigsten Fischerhafen.
最重要漁港の表示とともにヨー
ロッパの海洋漁業地域[地図]




Der Nakasendô in Japan Rein, J. J.

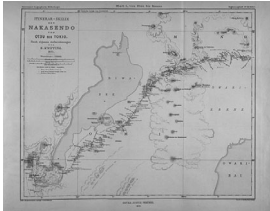
日本の中山道
ライン, J. J.

1880


00035436



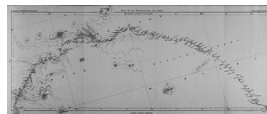
[Series title page]
[シリーズの標題紙]



Itinerar-Skizze des Nakasendo von Otsu bis Tokio. Nach eigenen Aufzeichnungen von E. Knipping. 1875.
大津から東京までの中山道の旅行案内スケッチ。[E. クニッピングの地図] 1875年



Von Kanno bis Shimonosuwa.
加納から下諏訪[地図]



Von Shimonosawa bis Tokio.
下諏訪から東京[地図]


1880



Öfver land och haf

山越え海越え


収録著作

$$[I]$$


Japan och japanerna
Humbert, A.

日本と日本人
アンベール, A.


[II]



Resa i Nya Guinea 1876-1877
Raffray, A.

1876年-1877年のニューギニア旅行
ラフレイ, A.

[III]



Pendjab och Kaschmir
Lejean, G.

パンジャーブとカシミール
ルジャン, G.

00269806