



Barracouta Harbour, coast of Tartary.
バラクーダ港, タタル沿岸



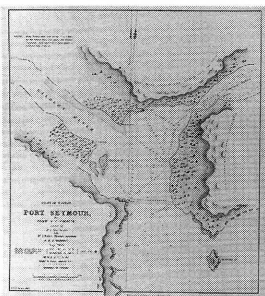
Approach to Castries Bay.
カストリース湾入口




View of Castries Bay.
カストリース湾の景色



Japanese coin (value three-halfpence).
日本の硬貨(3ペンス半の価値)



Port Seymour, by Commr. G. C. Forsyth. Coast of Tartary.
セイモウ港, G. C. フォーサイスによる. タタル沿岸



Port Seymour.
セイモウ港の景色







Table hill, Guerin Gulf. Spotted hill, Guerin Gulf. North part of Capricieuse Bay.
台形の丘, ゲラン湾. 点在する丘, ゲラン湾. カプリシヤス入江の北部



Lines of coast in Guerin Gulf.
ゲラン湾の海岸線




Port May.
メイ港



Port Louis, coast of Tartary. Cape Vashon, Korea.
ルイーズ港, タタル沿岸. バシヨン岬, 朝鮮

1859




Voyage autour du monde, le Japon

Heine, W.


世界周航日本への旅

ハイネ, W.

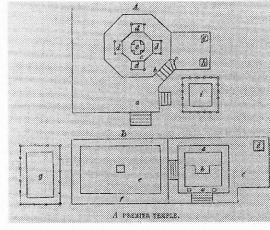
00012456




[Added title page]
[副標題紙]




Schooy Capitale de l'île Liou-kiou.
琉球島の首都・首里



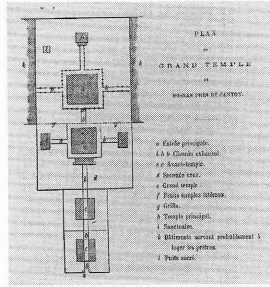
A premier temple.
第1の寺



[文字]




Marche aux poissons a Canton.
広東の魚市場




Plan du grand temple de Ho-Nan pres de Canton.
大寺院平面図、カントン付近の河南寺




Vue de Napa dans l'île de Liou-kiou.
琉球島的那覇の眺め




Tchan-di-coo-sah aux îles Liou-kiou.
琉球島のチャン・デイ・コーサー




Marche de Napa.
那覇の市場



Groupe de soldats japonais.
日本の兵士のグループ




Un bain public a Simoda.
下田の公衆浴場



[日本人の名前]



Conference du Commodore Perry avec les Commissaires japonais.
ペリー提督と日本の役人との会見



Honolulu dans l'île d'Oahou (une des Sandwichs).
オアフ島のホノルル(サンドウィッチ諸島)



Snowy-sound (detroit de la neige) au detroit de Magellan.
スノーウィー・サウンド(雪の海峡), マゼラン海峡にて